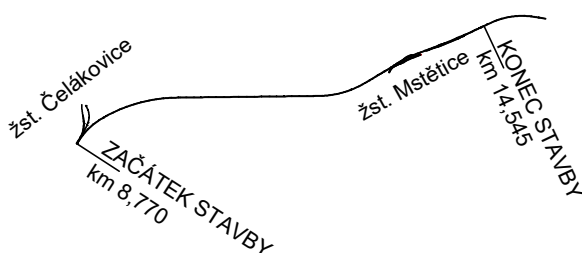
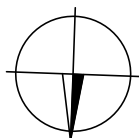


Orientační schéma:




Autorizovaná osoba: Razítko:


Č. autorizace:

Datum:

Podpis:

Revize:	Datum:	Popis změny:	Provedl:

Stavebník/investor:	Správa železnic, státní organizace		SPRÁVA ŽELEZNIC
Adresa:	Diážděná 1003/7, 110 00 Praha 1		
Zástupce investora:	Stavební správa západ		
Adresa zástupce investora:	Ke Štvanici 656/3, 186 00 Praha 8		
Kontakt:	e-mail: SSZsek@szdc.cz		

Zhotovitel stavby:	METROPROJEKT Praha a.s.		METROPROJEKT
Adresa:	Argentinská 1621/36, 170 00 Praha 7		
Kontakt:	tel.: +420 296 154 105 e-mail: info@metroprojekt.cz		
Zhotovitel objektu:	METROPROJEKT Praha a.s.		
Adresa:	Argentinská 1621/36, 170 00 Praha 7		
Kontakt:	tel.: +420 296 154 105 e-mail: info@metroprojekt.cz		
HIP:	Specialista:	Odpovědný projektant:	Zpracovatel přílohy:
Ing. Jiří Úlehla	Ing. Lenka Pilířková	Jindřich Zelenka	Ing. Kateřina Dreherová

Název stavba/akce:		Optimalizace traťového úseku Čelákovice (mimo) - Mstětice (včetně) - úprava dok. – náhrada přejezdu P2725										S-kod:		S631500655																																																																																																																																																																																																																																																																																																																																																																																																																																																																																																																																																																																																																																																																																																																																																																																																																																																																																																																																																																																																																																																																																																																																																																											
												Zakázka:		22_8314																																																																																																																																																																																																																																																																																																																																																																																																																																																																																																																																																																																																																																																																																																																																																																																																																																																																																																																																																																																																																																																																																																																																																																											
Název části:		Geodetický podklad pro projektovou činnost zpracovaný podle jiných právních předpisů										Označení části:		4.1																																																																																																																																																																																																																																																																																																																																																																																																																																																																																																																																																																																																																																																																																																																																																																																																																																																																																																																																																																																																																																																																																																																																																																											
Název objektu:												Číslo objektu:																																																																																																																																																																																																																																																																																																																																																																																																																																																																																																																																																																																																																																																																																																																																																																																																																																																																																																																																																																																																																																																																																																																																																																													
Název přílohy: Název dílčí části přílohy:		Technická zpráva										Číslo přílohy:		1.001																																																																																																																																																																																																																																																																																																																																																																																																																																																																																																																																																																																																																																																																																																																																																																																																																																																																																																																																																																																																																																																																																																																																																																											
Kraj:		Katastrální území: Mstětice, Čelákovice, Záluží u Čelákovic					TUDU: 119216 NTM Čelákovice–Mstětice, 1192B1 žst. Čelákovice 1192BB žst. Čelákovice–(mochovská kol.) 091102 Čelákovice–Lázně Toušeň					Paré:																																																																																																																																																																																																																																																																																																																																																																																																																																																																																																																																																																																																																																																																																																																																																																																																																																																																																																																																																																																																																																																																																																																																																																													
Středočeský kraj																																																																																																																																																																																																																																																																																																																																																																																																																																																																																																																																																																																																																																																																																																																																																																																																																																																																																																																																																																																																																																																																																																																																																																																									
Dokumentace:																																																																																																																																																																																																																																																																																																																																																																																																																																																																																																																																																																																																																																																																																																																																																																																																																																																																																																																																																																																																																																																																																																																																																																																									
Stupeň dokumentace:		Datum zpracování:					Formát:																	Meřítko:																																																																																																																																																																																																																																																																																																																																																																																																																																																																																																																																																																																																																																																																																																																																																																																																																																																																																																																																																																																																																																																																																																																																																																	
DSP		11.06.2024					4 x A4					-																																																																																																																																																																																																																																																																																																																																																																																																																																																																																																																																																																																																																																																																																																																																																																																																																																																																																																																																																																																																																																																																																																																																																																													
S-kód:		Stupeň dokumentace:					Část:					Objekt:					Podobjekt:					Příloha:																																																																																																																																																																																																																																																																																																																																																																																																																																																																																																																																																																																																																																																																																																																																																																																																																																																																																																																																																																																																																																																																																																																																																																			
S	6	3	1	5	0	0	6	5	5	_	D	S	P	X	_	X	X	4	1	X	_	X	X	X	X	X	X	X	X	X	X	X	X	X	X	X	X	X	X	X	X	X	X	X	X	X	X	X	X	X	X	X	X	X	X	X	X	X	X	X	X	X	X	X	X	X	X	X	X	X	X	X	X	X	X	X	X	X	X	X	X	X	X	X	X	X	X	X	X	X	X	X	X	X	X	X	X	X	X	X	X	X	X	X	X	X	X	X	X	X	X	X	X	X	X	X	X	X	X	X	X	X	X	X	X	X	X	X	X	X	X	X	X	X	X	X	X	X	X	X	X	X	X	X	X	X	X	X	X	X	X	X	X	X	X	X	X	X	X	X	X	X	X	X	X	X	X	X	X	X	X	X	X	X	X	X	X	X	X	X	X	X	X	X	X	X	X	X	X	X	X	X	X	X	X	X	X	X	X	X	X	X	X	X	X	X	X	X	X	X	X	X	X	X	X	X	X	X	X	X	X	X	X	X	X	X	X	X	X	X	X	X	X	X	X	X	X	X	X	X	X	X	X	X	X	X	X	X	X	X	X	X	X	X	X	X	X	X	X	X	X	X	X	X	X	X	X	X	X	X	X	X	X	X	X	X	X	X	X	X	X	X	X	X	X	X	X	X	X	X	X	X	X	X	X	X	X	X	X	X	X	X	X	X	X	X	X	X	X	X	X	X	X	X	X	X	X	X	X	X	X	X	X	X	X	X	X	X	X	X	X	X	X	X	X	X	X	X	X	X	X	X	X	X	X	X	X	X	X	X	X	X	X	X	X	X	X	X	X	X	X	X	X	X	X	X	X	X	X	X	X	X	X	X	X	X	X	X	X	X	X	X	X	X	X	X	X	X	X	X	X	X	X	X	X	X	X	X	X	X	X	X	X	X	X	X	X	X	X	X	X	X	X	X	X	X	X	X	X	X	X	X	X	X	X	X	X	X	X	X	X	X	X	X	X	X	X	X	X	X	X	X	X	X	X	X	X	X	X	X	X	X	X	X	X	X	X	X	X	X	X	X	X	X	X	X	X	X	X	X	X	X	X	X	X	X	X	X	X	X	X	X	X	X	X	X	X	X	X	X	X	X	X	X	X	X	X	X	X	X	X	X	X	X	X	X	X	X	X	X	X	X	X	X	X	X	X	X	X	X	X	X	X	X	X	X	X	X	X	X	X	X	X	X	X	X	X	X	X	X	X	X	X	X	X	X	X	X	X	X	X	X	X	X	X	X	X	X	X	X	X	X	X	X	X	X	X	X	X	X	X	X	X	X	X	X	X	X	X	X	X	X	X	X	X	X	X	X	X	X	X	X	X	X	X	X	X	X	X	X	X	X	X	X	X	X	X	X	X	X	X	X	X	X	X	X	X	X	X	X	X	X	X	X	X	X	X	X	X	X	X	X	X	X	X	X	X	X	X	X	X	X	X	X	X	X	X	X	X	X	X	X	X	X	X	X	X	X	X	X	X	X	X	X	X	X	X	X	X	X	X	X	X	X	X	X	X	X	X	X	X	X	X	X	X	X	X	X	X	X	X	X	X	X	X	X	X	X	X	X	X	X	X	X	X	X	X	X	X	X	X	X	X	X	X	X	X	X	X	X	X	X	X	X	X	X	X	X	X	X	X	X	X	X	X	X	X	X	X	X	X	X	X	X	X	X	X	X	X	X	X	X	X	X	X	X	X	X	X	X	X	X	X	X	X	X	X	X	X	X	X	X	X	X	X	X	X	X	X	X	X	X	X	X	X	X	X	X	X	X	X	X	X	X	X	X	X	X	X	X	X	X	X	X	X	X	X	X	X	X	X	X	X	X	X	X	X	X	X	X	X	X	X	X	X	X	X	X	X	X	X	X	X	X	X	X	X	X	X	X	X	X	X	X	X	X	X	X	X	X	X	X	X	X	X	X	X	X	X	X	X	X	X	X	X	X	X	X	X	X	X	X	X	X	X	X	X	X	X	X	X	X	X	X	X	X	X	X	X	X	X	X	X	X	X	X	X	X	X	X	X	X	X	X	X	X	X	X	X	X	X	X	X	X	X	X	X	X	X	X	X	X	X	X	X	X	X	X	X	X	X	X	X	X	X	X	X	X	X	X	X	X	X	X	X	X	X	X	X	X	X	X	X	X	X	X	X	X	X	X	X	X	X	X	X	X	X	X	X	X	X	X	X	X	X	X	X	X	X	X	X	X	X	X	X	X	X	X	X	X	X	X	X	X	X	X	X	X	X	X	X	X	X	X	X	X	X	X	X	X	X	X	X	X	X	X	X	X	X	X	X	X	X	X	X	X	X	X	X	X	X	X	X	X	X	X	X	X	X	X	X	X	X	X	X	X	X	X	X	X	X	X	X	X	X	X	X	X	X	X	X	X	X	X	X	X	X	X	X	X	X	X	X	X	X	X	X	X	X	X	X	X	X	X	X	X	X	X	X	X	X	X	X	X	X	X	X	X	X	X	X	X	X	X	X	X	X	X	X	X	X	X	X	X	X	X	X	X	X	X	X	X	X	X	X	X	X	X	X	X	X	X	X	X	X	X	X	X	X	X	X	X	X	X	X

TECHNICKÁ ZPRÁVA

Identifikační údaje

Údaje o stavbě

Název stavby:	Optimalizace traťového úseku Čelákovice (mimo) - Mstětice (včetně) - úprava dokumentace – náhrada přejezdu P2725
Charakter stavby:	Novostavba s přechodovými úseky
Místo stavby:	Středočeský kraj
Katastrální území:	Čelákovice, Záluží u Čelákovic
Stupeň dokumentace:	Dokumentace pro stavební povolení (DSP)

Údaje o žadateli / stavebníkovi

Žadatel:	Správa železnic, státní organizace se sídlem: Dlážďená 1003/7, 110 00 Praha 1 IČ: 70 99 42 34
----------	--

Údaje o zpracovateli společné dokumentace

Projektant:	METROPROJEKT Praha a.s. se sídlem Argentinská 1621/36, 170 00 Praha 7 IČ: 45271895
Hlavní inženýr projektu	Ing. Jiří Úlehla, AI ČKAIT: 0008148, dopravní stavby
Správa projektu	David Benda, AT ČKAIT: 0012628, technologická zařízení staveb
Zpracovatel	Jana Bartůňková, PRAGEMA s.r.o.
	Ing. Kateřina Dreherová, METROPROJEKT Praha a.s.

Zákony, normy, vyhlášky:

- Směrnice SŽ SM011 – Dokumentace staveb správy železnic, státní organizace
- Metodický pokyn SŽ M20/MP013 – Záborový elaborát
- Směrnice SŽDC č. 117 - Předávání digitální dokumentace z investiční výstavby SŽDC
- TKP staveb státních drah
- ČSN 73 0401 Názvosloví v geodézii a kartografii
- ČSN 01 3410 Mapy velkých měřítek - Základní a účelové mapy
- ČSN 01 3411 Mapy velkých měřítek - Kreslení a značky
- Zákon č. 200/1994 Sb. o zeměměřictví
- Vyhl. ČÚZK č.31/1995 Sb.

POPIS STAVBY

Předmětem této dokumentace je novostavba jihovýchodního obchvatu silnice II/245 kolem Čelákovice mezi stávající II/245 do centra a dále k navazující stavbě II/245 Čelákovice, obchvat směrem do Mochova v celkové délce 630 m. Stavba sestává z pozemní komunikace, která kříží stávající železnici v místě zhlaví ŽST Čelákovice. Křížení je realizováno čtyřpolovým mostem. Součástí stavby je také jedna úrovněová křižovatka zajišťující dopravní napojení hlavní komunikace obchvatu na místní komunikaci vedoucí do centra města. S výše uvedeným řešením souvisí návrh opěrné zdi, dešťové kanalizace včetně retenční nádrže, úprava místní komunikace a několik přeložek a ochran stávajících inženýrských sítí.

4.1 až 4.7 geodetické a mapové podklady

Technické zprávy samostatně v 4.1

4.8 Geometrické plány

Zatím nebyly žádné geometrické plány vyhotoveny.

4.9 Záborový elaborát

Skládá se z přehledné tabulky majetkoprávního vypořádání stavby, přehledného výkresu územních jednotek a katastrálního situačního výkresu ZE, který se skládá z výkresů katastrálních map, křivek a ploch záborů a všech PS/SO.

Výchozí podklady pro zpracování díla:

- katastrální mapy k 1.6.2024
- situace trasy se zakreslenými zábory zpracovaná projektanty Metroprojektu
- informace z ISKN o vybraných parcelách z dotčených katastrálních území k 1.6.2024
- souhrn informací obsahující seznamy parcel ÚMVŽST
- geodetické a mapové podklady se zaměřením stávajícího stavu

Přehled dotčených katastrálních území:

Katastrální území	Kód k.ú.	Katastrální pracoviště	Katastrální mapa
Čelákovice	619159	Praha-východ	DKM, KMD
Záluží u Čelákovic	619230	Praha-východ	KMD

Ověřil: Ing. Lenka Pilíková
Dne: 11.6.2024
č.j.: 3/2024

Náležitostmi a přesností odpovídá právním
předpisům